



# PROCESO HISTÓRICO

DE LA REGIÓN DE EL PATO - BALSILLAS  
Y CREACIÓN DE LA ZONA DE RESERVA CAMPESINA





### Asociación Municipal de Colonos del Pato (Amcop)

Javier Soto Charry, presidente  
Misael Guependo Guzmán, vicepresidente  
Miguel Córdoba Córdoba, tesorero  
Maximino Espinosa Murcia, fiscal  
Geiner Andrei Bedoya Guzmán, secretario

### Instituto Colombiano de Desarrollo Rural (Incoder)

Miriam Villegas Villegas, gerente general  
Jhenifer María Sindeí Mojica Flórez, subgerente de tierras rurales  
Elizabeth Ruiz Thorrens, directora de ordenamiento productivo  
Germán Antonio Cardoza Sánchez, supervisor convenio No. 620 de 2011

### Equipo de Zonas de Reserva Campesina

Miguel Fernando Mejía Alfonso  
Omaira Cuesta Benavides  
Alexandra Sotelo Gaviria  
Rober León Cruz  
Gustavo Ramírez Salgado  
Leidi Yohana Vallejo Vallejo

### Investigación y textos:

Javier Soto Charry  
Liseth Constanza Soto  
Diana Cecilia Guependo Guzmán  
Heidy Briyith Díaz Rodríguez

### Compilación:

Heidy Briyith Díaz Rodríguez  
Profesional de enlace del Incoder con Amcop

### Fuente de Imágenes:

Archivo Fotográfico Asociación Municipal de Colonos del Pato  
Archivo Fotográfico Incoder  
Archivo Diario del Huila - Academia Huilense de Historia

Diseño, diagramación e impresión:  
LITOCENTRAL S.A.S  
PBX: 8758014  
Neiva - Huila

## ÍNDICE

PRESENTACIÓN	4
HISTORIA DE LA REGIÓN DE EL PATO-BALSILLAS	5
La Marcha de la Muerte	6
La Marcha de la Vida	7
Tradiciones y cultura	9
Festival de El Retorno al Pato	9
Festival de beneficiarios de reforma agraria zona Balsillas (Coopabi)	10
HISTORIA DE LAS ZONAS DE RESERVA CAMPESINA	11
NACIMIENTO DE LA ZONA DE RESERVA CAMPESINA CUENCA DEL RÍO PATO Y VALLE DE BALSILLAS	13
GENERALIDADES DE LA ZONA DE RESERVA CAMPESINA PATO - BALSILLAS	15
Ordenamiento territorial	16
Nuestros recursos naturales	17
Flora	17
Fauna	18
Hidrografía	19
Nuestra producción	20
Fondo social: alternativa comunitaria para el fomento a la producción	20
Una mirada socioeconómica	22
La organización comunitaria	24
El papel de la mujer en la región	26
REACTIVACIÓN DE LA ZONA DE RESERVA CAMPESINA	28
Sobre los planes de desarrollo sostenible	29
Reactivando los compromisos: Plan de Desarrollo Sostenible, 2012 - 2017	29
QUÉ ES UNA ZONA DE RESERVA CAMPESINA	32
Cómo se crea una Zona de Reserva Campesina	33
Marco jurídico de las Zonas de Reserva Campesina	35
CONCLUSIONES	37
HIMNO DE LA REGIÓN EL PATO-BALSILLAS	39



## PRESENTACIÓN

Hablar de las Zonas de Reserva Campesina significa reconocer que quienes las habitamos, no sólo sembramos semillas para procurar la comida que hoy necesitamos; también significa reconocer que por medio de lucha, firmeza, autonomía y dignidad, hemos garantizado la existencia de futuras despensas que fortalezcan una economía campesina, para tener la soberanía alimentaria que nos permita sobrevivir al zaqueo de otros países sobre la riqueza natural y humana que poseemos los colombianos.

En la Zona de Reserva Campesina Cuenca del Río Pato y Valle de Balsillas, nos organizamos convencidos de que para estar mejor, no podíamos esperar que otros lo hicieran por nosotros; nadie tomaría la iniciativa de mejorar nuestros cultivos, educar a los niños, curar enfermedades,

abrir vías, entre otras cosas, para garantizando un mejor nivel de vida. En nuestras manos estaba la tarea de labrar el desarrollo para la región.

Este documento es fruto de un proceso histórico abonado con perseverancia y lucha; cuando decidimos dejar de esperar un futuro de tristeza, para ir en busca de la alegría. En él queremos dejar testimonio a las actuales y venideras generaciones de la región, sobre lo que ha sido nuestra experiencia comunitaria, para que conozcan y comprendan lo importante que ha sido impulsar la propuesta de constituirnos en una Zona de Reserva Campesina.

Además, deseamos motivar más comunidades a tomar las riendas de su futuro, asumiendo que nadie va a hacer por ellos lo que nosotros mismo no estemos dispuestos a dar para lograr un mejor bienestar.



Homenaje a colonos participantes en Marcha de la Vida, 1980

## HISTORIA DE LA REGIÓN DE EL PATO-BALSILLAS

El Pato es una de las zonas de colonización más importantes para la historia del movimiento social y campesino del país, que ha sido señalada bajo el estigma de las "repúblicas independientes", pero que también ha logrado forjarse una identidad propia a lo largo de los difíciles años en que la violencia ha hecho presencia en la región.



Archivo Diario del Huila 09/Sept/1980.  
Entrada de colonos al Parque Santander de Neiva.

La colonización de El Pato empieza en las primeras décadas del Siglo XX, cuando algunos campesinos huilenses deciden recorrer las viejas trochas por las que alguna vez se transportó el látex del caucho que se extraía en la Amazonia, hallando las hermosas y productivas tierras que bañaba el Río Pato. Desde esta época, la colonización se da de forma muy lenta, ya que los caminos para acceder al Pato estaban en muy malas condiciones y exigían largas jornadas en mula o a pie.



Marcha por la Vida  
Archivo Diario del Huila 11/Sept/1980.  
Toma de los colonos al estadio Roberto Urdaneta Arbeláez de Neiva.

El camino más corto encontrado por los colonos fue el que atravesaba la gran hacienda Balsillas, ubicada en el valle que lleva el mismo nombre. En aquel momento, esas tierras eran propiedad de Ricardo Perdomo, desatándose una pelea legal para permitir el libre paso de los campesinos y sus semovientes, la cual sólo llegó a feliz término cuando intervino el Ministerio de Industrias en 1933, dándole la razón a los colonos.

El segundo flujo migratorio se da en la década de 1950 como consecuencia de la ola de violencia que se desata al interior del país. Durante estos años fueron los campesinos quienes sintieron de forma más profunda las implicaciones de la creciente desigualdad social, política y económica que padece el país, viéndose obligados a movilizarse por todo el territorio nacional en la búsqueda de un sitio propio tranquilo para vivir y hacer familia.



Hasta 1964 se vive en relativa calma en este refugio que sus habitantes han llamado Pato, donde fundaron los primeros centros poblados, las primeras escuelas y se crea un sindicato agrario en el cual participaban todos los colonos.

Desde esta época se fortalece en El Pato un tipo de organización comunitaria y social que el Gobierno de Guillermo León Valencia denominó "repúblicas independientes" y las miradas empiezan a posarse sobre la región.



Archivo Diario del Huila 07/Oct/1980.  
Colonos marchando por las calles de Neiva.

Con el argumento de que El Pato era una "república independiente" en el interior del país, y que allí se escondían bandoleros, las fuerzas militares

ponen en marcha un plan de exterminio contra los grupos insurgentes, que finalmente sólo impacta a la población civil. En este momento, con la famosa "Marcha de la Muerte", comienza a darse la equivocada estrategia de intervención militar con la que el gobierno quiso retomar su presencia en la zona.

## La Marcha de la Muerte

El 22 de marzo de 1965 se da inicio a la Operación Pato, con el desembarco del ejército por vía aérea en la vereda San Luis del Oso y Los Andes (Medio Pato); simultáneamente las tropas ingresan por tierra desde Balsillas por el Filo de La Bandera. Ante la incertidumbre sobre su futuro inmediato, aproximadamente 200 familias de colonos deciden refugiarse en las selvas aledañas y empieza el calvario terminando con muchas vidas humanas.



Archivo Diario del Huila 10/Sept/1980.  
Dirigentes de la marcha dialogando con la fuerza pública.

Las condiciones que enfrentaron los colonos de este éxodo fueron lamentables; además de ser perseguidos por el ejército, que día y noche sobrevolaba las montañas, tuvieron que ver morir a sus seres queridos envenenados por plantas y frutas que el hambre los llevó a consumir.

Finalmente decidieron salir a "entregarse" a las autoridades, aunque sólo fueran culpables de ser colonos dedicados a producir alimentos para sobrevivir. Luego de constatar que no tenían vinculación con la insurgencia, fueron irremediablemente arrojados a las calles de las ciudades, mientras el ejército terminaba su misión de ocupar militarmente la zona y de devolverle al país ese pedazo de "república independiente".

Pasaron casi 10 años en que la zona estuvo totalmente deshabitada, hasta que en 1973 varios colonos se hicieron a la aventura de gestionar el retorno a sus parcelas ante las autoridades.

Siendo positiva la respuesta, se empieza a dar nuevamente el poblamiento de El Pato, ya no solo vienen los antiguos colonos, pues ahora la noticia de las fértiles tierras baldías ha llegado a oídos de muchos campesinos pobres de diferentes departamentos del país, que deciden fundar sus fincas en las riberas de El Pato.

## La Marcha de la Vida

Se sienten los vientos de cambio en El Pato, la tranquilidad regresa lentamente y la confianza en la prosperidad de la región da ánimo a los campesinos.



Archivo Diario del Huila 11/Sept/1980.  
Niños colonos jugando en el estadio Roberto Urdaneta Arbeláez de Neiva.

La organización comunitaria en este momento está más fortalecida, las Juntas de Acción Comunal y la cooperativa comunitaria de la región, van creciendo y se encargan de hacer más llevadera la vida en una región donde el Estado solo hace presencia con soldados, a pesar de la falta de enfermeras, docentes, vías, servicios básicos, salud, apoyo al agro, etc.

Sin embargo, como una mala repetición del pasado, desde el gobierno central se escuchan nuevamente voces que clamaban por la retoma del orden en la "república independiente" de El Pato.



### Marcha por la Vida



Esta familia de colonos explica la situación que les ha permitido salir por las montañas para dejar a sus hijos que permitan el regreso a sus parcelas.

Archivo Diario del Huila 11/Sept/1980.  
Familias completas participaron en la  
Marcha por la Vida.

Se anuncia entonces que en septiembre de 1980 se realizara la retoma de la "legalidad" en El Pato. Es inevitable el enfrentamiento militar entre el ejército y la insurgencia; ante esta situación los campesinos temen repetir los hechos de 1965 y de manera heroica emprenden una histórica jornada hasta la ciudad de Neiva (Huila), para reclamar sus derechos como ciudadanos, denunciar los atropellos del ejército y exigir inversión social del Estado en la región.

La memorable "Marcha de la Vida", como fue llamada esta jornada de manifestación, duró 9 días en llegar a Neiva, recorrió 150

kilómetros y se estableció en la ciudad por casi tres meses, (sept. a nov. de 1980) con la decisión por parte de los campesinos de no retornar a sus parcelas hasta ser escuchadas sus exigencias y negociar un regreso a la región.

Lamentablemente esta vez tampoco pudieron hacerle el quite a la muerte: 9 niños murieron debido a las condiciones extremas en que vivieron las familias durante su estadía en Neiva.



Marcha por la Vida

Archivo Diario del Huila 09/Sept1980.

Mientras el ejército bombardeaba la región buscando exterminar al II Frente de las Farc comandado por Joselo Losada, en un lluvioso final de noviembre de 1980 retornaron los campesinos con

la esperanza de un futuro digno para ellos y sus hijos.

Sin embargo, muchos de ellos previendo la difícil situación que debían afrontar a su regreso, decidieron no volver a la región; y en efecto, lo que se impuso por largo tiempo fue la presencia militar con permanentes retenes en los caminos, amenazas a toda la comunidad y persecución a los principales líderes de la marcha, causando la desaparición de Humberto Moncada, el día 6 de junio de 1983.

Luego del retorno fueron bastante difíciles las condiciones de vida en El Pato. Los campesinos tenían sus fincas en la ruina y los controles militares no habían disminuido, pero la lección de vida y organización, abrió las puertas de la movilización campesina en Colombia, dando fuerza al empoderamiento popular característico de la región.

Con el ánimo de generar condiciones de convivencia, en el interior de la zona se acordó organizar una fiesta campesina donde los habitantes de la región se pudieran reencontrar en un ambiente de alegría. Así es como nace y se organiza el "Festival de el Retorno al Pato".

## Tradiciones y cultura

### Festival de el Retorno al Pato



Traje típico baile El Barcino.

Celebrado por primera vez el 25 de noviembre de 1984, como una estrategia creada por los propios colonos para alentar el regreso de quienes salieron de la región durante los dos éxodos y que por temor a la violencia habían decidido no regresar a sus parcelas en las tierras patunas.

Luego de que sólo se cumplieran parcialmente los acuerdos de la Marcha a Neiva de 1980 y con el ánimo de seguir visibilizando sus necesidades, convocaron esta festividad en el caserío Rovira, que por esa época era donde se desarrollaba la mayor actividad económica y social de la región.



Gastronomía de la región.



Esta fiesta terminó convirtiéndose en una tradición popular donde la comunidad se esfuerza año tras año, por rescatar del olvido los hechos que han marcado su historia local, en un ejercicio de memoria que apunta a demostrar la voluntad, fortaleza y unidad de esta comunidad.



Entrega de premios - Festival de el Retorno al Pato 2011.

Mientras los estudiantes y profesores dan vida en obras de teatro a los acontecimientos de la Marcha de 1980, los cantautores de la región disponen sus versos alusivos al Pato para participar en el "Concurso de la Canción Inédita" y las veredas preparan a las candidatas para el concurso del traje ecológico y el "Reinado Regional y Popular de El Barcino". Durante estas fiestas los pobladores de El Pato le roban un fin de semana a las preocupaciones y hacen su propia apuesta por la paz, como un símbolo importante de que sus anhelos van más allá del discurso, como lo demuestran los últimos retornos, donde los organizadores se enorgullecen por no presentarse ni una sola riña.



Niñas participantes en concurso del traje Ecológico. Festival de el Retorno al Pato.

### Festival de beneficiarios de reforma agraria zona Balsillas (Coopabi)



Conmemoración aniversario de la masacre en el valle de Balsillas ocurrida el 10 de junio de 2007.

Organizado desde el año 2001 siendo definido como un encuentro donde los parceleros beneficiarios de reforma agraria, se reúnen anualmente en la vereda de Balsillas, con el objetivo fundamental de celebrar su condición de nuevos propietarios de tierras, que fue uno de los principales logros del proyecto piloto de la Zona de Reserva Campesina en la región.

El sentir campesino de esta zona se hace presente a través de diversas actividades que con responsabilidad y entusiasmo preparan los organizadores de la fiesta, que además recibe con brazos abiertos a todas las familias y amigos que se dan cita en la parcelación para pasar un fin de semana rodeados además de los mejores paisajes.



Interpretación del baile El Barcino.

## HISTORIA DE LAS ZONAS DE RESERVA CAMPESINA

Las Zonas de Reserva Campesina, tal y como las conocemos actualmente, fueron creadas legalmente mediante ley 160 de 1994, siendo declaradas las primeras a partir del año 1997, dentro de las cuales está la nuestra que fue denominada Cuenca del Río Pato y Valle de Balsillas, conocida por todos como la de El Pato-Balsillas, contando con vida jurídica por medio de la resolución 055, del 18 de diciembre de 1997.



Recuperación de tierras. Hacienda Cobaló, Cauca, 1974. Foto de Jorge Silva

Pero es necesario aclarar que en 1994 se dio sólo el inicio legal de las Zonas de Reserva Campesina, ya que la lucha de las comunidades rurales por asegurar un territorio en el cual poder cultivar y llevar una vida digna, es una pelea que se viene dando desde la época de la Colonia.

El profesor Darío Fajardo explica que la primera experiencia en Colombia inspirada bajo los principios de la ZRC fueron las Rochelas, donde "en distintas partes del país se formaron territorios de una cierta autonomía campesina, con campesinos que venían del mestizaje con los indios, mestizos de matrimonios entre blancos e indias, blancos y negras, mulatas, es decir toda esa mezcla racial que se fue diferenciando en las distintas regiones del país, fueron buscando también sus distintas formas de vida y sus formas de autonomía"<sup>1</sup>.

<sup>1</sup> Entrevista realizada al profesor Darío Fajardo en marco del II Encuentro Nacional de Zonas de Reserva Campesina, llevado a cabo en Corinto-Cauca, 22 al 25 de marzo de 2012.



Bajo esta misma idea, también se crearon los palenques, que nacieron en áreas costeras donde habitaban quienes nacían de la unión entre personas de raza negra y blanca, conocidos como mulatos. *"A principios del siglo XX comienza a desarrollarse en Colombia la agricultura de exportación y las haciendas se expanden sobre los núcleos que quedaban de colonos y de campesinos, quienes decidieron formar en varias partes de la costa lo que se llamaron los 'baluartes', que eran estructuras al borde de las haciendas donde trataban de evitar la presión de estos hacendados sobre las tierras de ellos y desarrollar sus formas de vida"*<sup>2</sup>.

En la época de la violencia, y formando parte de nuestra historia reciente, se encuentran las zonas de Autodefensas Campesinas, las cuales fueron creadas hacia los años 60s en departamentos como Tolima, Huila, Meta y Cauca. Esta experiencia de organización campesina surgió como respuesta a la falta de inversión por parte del Estado, en materia de atención y apoyo para el desarrollo de la agricultura de las comunidades; pero fueron reprimidas por parte del aparato militar colombiano y estadounidense, generando un conflicto que hoy todavía nos tiene en situación de guerra.

Para el año de 1984, bajo la presidencia de Belisario Betancourt, se dieron unos diálogos con la guerrilla y las comunidades campesinas que darían inicio a la figura de la Zona de Reserva Campesina, la cual fue conocida como el proyecto Medio Caguán, donde los campesinos se comprometían con diferentes entidades del Estado a estabilizar el proceso de colonización.

Posteriormente, en el Meta, región de la Macarena, los campesinos se pusieron de acuerdo con el gobierno para que les titularan tierras y protegieran sus territorios a cambio de ayudar en la conservación de los recursos naturales ubicados en la reserva natural de la Macarena. A partir de esta experiencia es que nace la figura de la Zona de Reserva Campesina.



Archivo Diario del Huila 11/Sept/1980.  
Colonos marchantes ubicados en el  
estadio Roberto Urdaneta Arbeláez de  
Neiva.

## NACIMIENTO DE LA ZONA DE RESERVA CAMPESINA CUENCA DEL RÍO PATO Y VALLE DE BALSILLAS

A mediados de la década de 1980, se da el boom de la extracción maderera generada por diversas situaciones como la precaria economía campesina de la región y el reducido apoyo estatal para la producción agrícola.

Esta situación llamó la atención de las instituciones ambientales que posaron sus ojos sobre El Pato, para concertar estrategias de aprovechamiento y uso razonable de los recursos naturales. Fruto de este acercamiento con las instituciones del Estado, se empieza a hablar de la novedosa propuesta gubernamental conocida como las Zonas de Reserva Campesina.

de ser la interlocutora con el Estado, pues aunque en El Pato ya habían solidas Juntas de Acción Comunal y organizaciones gremiales, la propuesta de ZRC exigía una sola organización que las agrupara a todas. Así es como se crea inicialmente el Comité Coordinador de Juntas de Acción Comunal, que daría paso a lo que hoy conocemos como la Asociación Municipal de Colonos del Pato (Amcop).

Luego de varios meses de presentación del tema a toda la comunidad, la idea se concluyó durante el mes de noviembre de 1997, en una amplia reunión a manera de audiencia pública, en el caserío de Guayabal, que contó con la presencia de Instituciones públicas y las comunidades, mediante la cual se creó la primera Zona de Reserva Campesina del país, que empezó a tener vida jurídica a través de la resolución No. 055, del 18 de diciembre de 1997, expedida por la Junta Directiva del Instituto Colombiano de Reforma Agraria (Incora).



Mural "Marcha por la Vida" - Caserío Guayabal.

Una vez los campesinos estudiaron la propuesta y fueron realizados los respectivos ajustes, se empezó a trabajar sobre la preparación de la organización comunitaria que tendría la responsabilidad



Dibujo de uno de los talleres de Cartografía Social - PDS 2012.

<sup>2</sup> Entrevista realizada al profesor Darío Fajardo en marco del II Encuentro Nacional de Zonas de Reserva Campesina, llevado a cabo en Corinto-Cauca, 22 al 25 de marzo de 2012.



Durante los primeros meses del año 1998, se obtiene la personería jurídica y el NIT de Amcop, que deja a la asociación habilitada para firmar convenios con las entidades que aportaron los recursos.

Con el propósito de dar inicio a la formulación y ejecución de proyectos, se crea por parte del Estado un comité encargado de la coordinación del Proyecto Piloto de las Zonas de Reserva Campesina. Paralelo a la conformación de este comité se establece un grupo técnico local, que tuvo la función de asesorar a Amcop en lo relacionado con la formulación de los proyectos.

Algunos de los proyectos liderados por Amcop, en el marco de la ejecución del Proyecto Piloto de la Zona de Reserva Campesina, fueron: el realinderamiento del Parque Nacional Natural Cordillera Los Picachos, la reubicación de familias que estaban dentro del Parque, la compra por parte del Incora de las haciendas Abisinia, Los Sauces y La Gloria en el valle de Balsillas, para beneficiar a 93 familias parceleras, la reubicación del caserío de Balsillas y la ejecución de subproyectos productivos, ambientales e infraestructura.



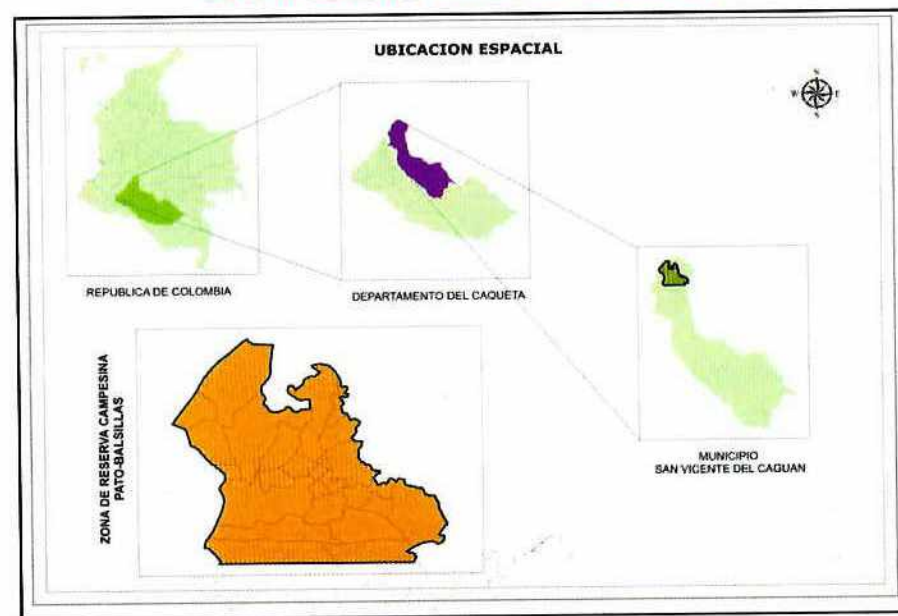
*Entrega de almuerzo comunitario para asistentes a las Fiestas de el Retorno al Pato.*

El Proyecto Piloto de Zona de Reserva Campesina Pato-Balsillas, concluye en diciembre de 2003, siendo uno de sus mayores logros el fortalecimiento de la organización campesina. Así mismo, Amcop continúa trabajando en la gestión y ejecución de proyectos para mejorar las condiciones de vida de los habitantes de la región.



*Paisaje caserío y valle de Balsillas.*

## GENERALIDADES DE LA ZONA DE RESERVA CAMPESINA PATO-BALSILLAS



*Fuente. Equipo técnico Amcop, para el Plan de Desarrollo Sostenible 2012.*

La Zona de Reserva Campesina Cuenca del Río Pato y Valle de Balsillas se encuentra localizada al noroccidente del Departamento del Cauca, en el Municipio de San Vicente del Caguán.

(declarada por ley segunda de 1959) y al noroccidente con el Departamento del Huila.

**Altitud:** entre los 800 y 2.800 Metros Sobre el Nivel del Mar (Msnm).

**Extensión:** 88.401 hectáreas.

**Población:** 6.218 habitantes aproximadamente.

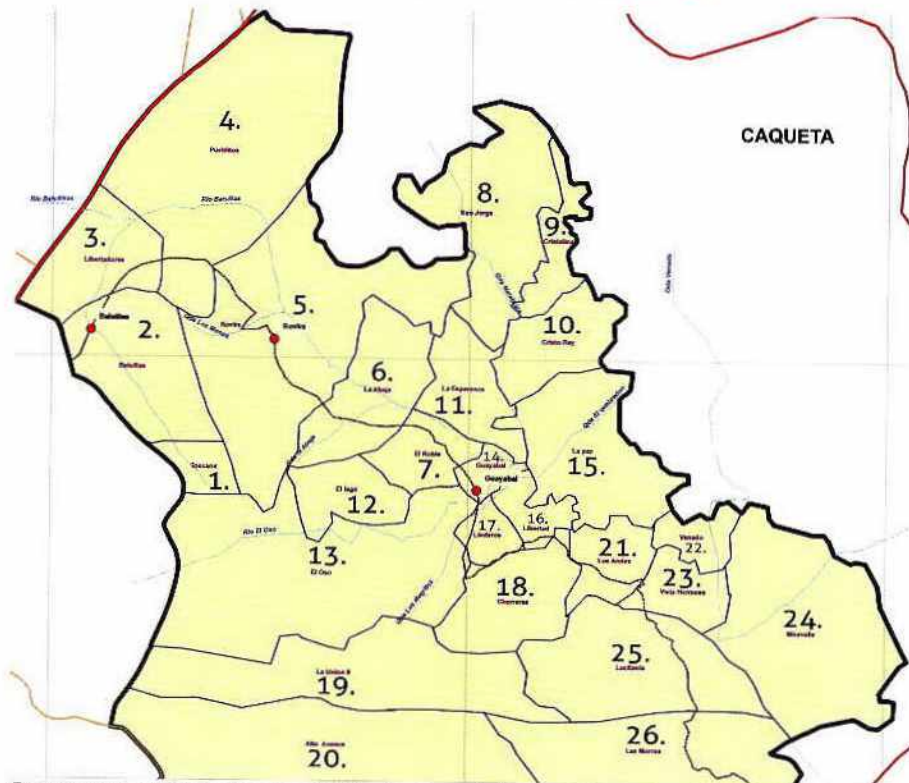
**Límites:** al nororiente con el Parque Nacional Natural Cordillera los Picachos, al suroccidente y sur con la reserva forestal de la Amazonía



*Vía principal caserío el Oso.*



## Ordenamiento Territorial



Fuente: Equipo técnico Amcop y habitantes Zona de Reserva Campesina El Pato - Balsillas

La ZRC está compuesta por 2 inspecciones y 26 veredas.

#	NOMBRE	INSPECCIONES
1.	Toscana	Balsillas, creada mediante el decreto N° 00504, del 28 de noviembre de 1980.
2.	Balsillas	
3.	Libertadores	
4.	Pueblitos	
5.	Rovira	
6.	La Abeja	Guayabal, creada mediante la ordenanza N° 018 del 29 de noviembre de 1983.
7.	El Roble	
8.	San Jorge	
9.	La Cristalina	
10.	Cristo Rey	
11.	La Esperanza	
12.	El Lago	

13.	El Oso	Guayabal, creada mediante la ordenanza N° 018 del 29 de noviembre de 1983.
14.	Guayabal	
15.	La Paz	
16.	La Libertad	
17.	Linderos	
18.	Chorreras	
19.	La Unión II	
20.	Alto Avance	
21.	Los Andes	
22.	El Venado	
23.	Vista Hermosa	
24.	Miravalle	
25.	Lusitania	
26.	Las Morras	

## Nuestros recursos naturales

### Flora



Para la zona de la Reserva Campesina El Pato-Balsillas se han reportado diversas formaciones vegetales como los bosques pluviales de llanura, integrados principalmente por especies de *Hylaea Occidental*, *Hylaea Noroccidental*, también hay presencia de bosques montanos.

En los reportes hechos por la comunidad científica, se encuentran los registros de más de 67 ejemplares reportados por el Herbario Amazónico Colombiano (Coah), del Instituto Amazónico de investigaciones Científicas (Sinchi). Dentro de las especies más representativas en la zona tenemos:



Cedro del Caquetá o rosado (*Cedrela odorata*)

Nogal (*Cordia alliodora*)

Laurel amarillo (*Nectandra sp.*)

Caimo (*Couma macrocarpa*)

Roble (*Quercus humboldtil*)

Arrayán (*Myrcianthes leucoxyla*)

Arenillo (*Catostema alstonii*)

Amarillo (*Nectandra sp.*)

Comino (*Aniba perutilis*)

Achapo (*Cedrelinga catenaeformis* D. Duke)

Cauchos (*Hevea brasiliensis*)

Laurel (*Laurus nobilis*)

Cedro negro (*Junglans sp.*)







yarumo

Especies con propiedades medicinales:

El abarco (*Cariniana pyriformis*)  
El granadillo (*Brosimum rubescens*)

Especies de sotobosque:

Zarzaparrilla  
Condorcillo  
Arboloco  
Yarumo

Especies exóticas:

Heliconias  
Orquídeas  
Bromelias

### Fauna

Oso de anteojos (*Tecmarctos ornatus*)

Venado (*Pudu mephytopheles*)

Águila crestada (*Oreatus isidoris*)

Águila solitaria (*Harpyhallaetus solitarius*)

Lora cariseca (*Ara militaris*)

Pato de los torrentes. (*Merganetta armata*)



Oso de Anteojos



cafuche



lora cariseca



armadillo

Las pavas (Aburria pipile, Ortalis motmot, Penelope jacuacu)

Boruga o lapa (Agouti paca)

Armadillo

Guara

Gallito de monte

Pava negra


Pava Guicha

Cafuche

Águila Choruquera




gallito de monte



Río Oso

### Hidrografía

La riqueza hídrica de la región es destacada y ofrece un potencial para el beneficio humano, no aprovechado suficientemente. La configuración hidrográfica determina dos vertientes principales que se extienden del noroeste al este y constituyen las hoyas hidrográficas, a saber: la del Río Pato y la del Río Balsillas.



Río Balsillas

La hoya del Río Pato atraviesa la región de norte a sur, para desembocar al Río Caguán, recibiendo en toda su extensión los afluentes siguientes: por la margen derecha, los ríos Pepa, Malabrigo, Balsillas, Las Perlas y la quebrada Los Negritos; por la margen izquierda, el Río Coregüaje con sus afluentes y el Río Pescador.



La hoya del Río Balsillas, de caudal todavía abundante, recorre toda el área del valle en dirección occidente a oriente y desemboca en el Río Pato. Sus principales afluentes son: por la margen derecha, el Río Oso y por la margen izquierda el Río Balsillitas.

## Nuestra producción



Selección de frijol.

En términos generales, la estructura productiva de la ZRC está constituida principalmente por la agricultura y la ganadería. Le siguen el sector del comercio minorista y la prestación de servicios. No existe una actividad de tipo agroindustrial o artesanal.



Granadería en la vereda Balsillas.

Labasedelaeconomíasubregional la constituye la producción campesina, fundamentada en el cultivo del café, frijol, maíz, plátano, lulo, caña panelera, con intensiva utilización de mano de obra familiar y producción principalmente para el autoconsumo a excepción del café y frijol; le sigue en importancia la producción ganadera, localizada principalmente en la zona de Balsillas. Los habitantes cuentan con pocos ingresos y elevados índices de Necesidades Básicas Insatisfechas (NBI).



Producción de lulo en la vereda Rovira.

**Fondo social: alternativa comunitaria para el fomento a la producción**

Es una propuesta de microcrédito para los habitantes aprobada en Asamblea de Juntas de Acción Comunal y organizaciones de la región en el año 2004; allí se definió al "Fondo Social" como una pequeña bolsa de recursos comunitarios que se crea con el aporte de los productores de la región y sirve de apoyo para adelantar proyectos productivos agropecuarios.



Proceso de fertilización del café.

Los productores de café, frijol, leche y plátano de la zona aportan un mínimo porcentaje de la venta de su producción que permite capitalizar este fondo, también hacen parte del mismo, los intereses recaudados por los créditos desembolsados. Estos dineros son prestados con el fin de ser invertidos en la Zona para actividades agropecuarias sostenibles, siembra de cultivos tradicionales, cría de especies menores o en nuevas propuestas productivas.

Al aumentar los recaudos podrá beneficiarse a un mayor número de familias, ya que lo aportado por los productores es invertido en su totalidad en los créditos desembolsados para adelantar los proyectos agrícolas o pecuarios, ayudando a generar empleo e ingresos en la región.

Además de quienes realizan el aporte, todos tienen derecho a solicitar crédito de los recursos manejados por el "Fondo Social", siempre y cuando cumplan con los requisitos dentro de los cuales se encuentran:

1. Diligenciar el formato de solicitud de crédito del F.S.
2. Presentar respaldo que sirva de garantía para el pago del crédito y un codeudor.



Jornada de trabajo comunitario.

3. Certificación de afiliación como socio activo, además de estar a paz y salvo por todo concepto con la Junta de Acción Comunal en la que habite el solicitante. Este requisito es considerado como algo importante ya que son las Juntas quienes mejor conocen a las personas que habitan en cada vereda o caserío, por lo tanto el solicitante de crédito debe cumplir con los deberes como integrante de la comunidad.



Cultivo de maíz en la vereda Balsillas.



4. En el caso de solicitud para financiar a los productores de café, plátano o leche, se debe certificar, adicionalmente, la afiliación, el ser socio activo y estar paz y salvo con la asociación o cooperativa respectiva.



Producción de plátano para comercialización.

Esta propuesta surge como alternativa a los préstamos que se manejan por parte de entidades privadas y del Estado; las cuales a través de impuestos o intereses recaudan grandes sumas de dinero, para reinvertir una mínima parte a las comunidades.



Cultivo de café.

## Una mirada socioeconómica<sup>3</sup>



Condiciones de la vivienda en El Pato - Balsillas.

Como la mayoría de zonas rurales en Colombia, en El Pato tenemos grandes necesidades, por ejemplo el 85% de nuestra población sobrevive con menos de un salario mínimo mensual, sólo el 23% tiene servicio de energía, nadie consume agua tratada, no hay redes de gas natural y solo el 10% de la población urbana tiene alcantarillado, pero estas aguas no son tratadas produciendo más contaminación.



Condiciones de la vivienda en El Pato - Balsillas.

<sup>3</sup> Datos tomados de la Evaluación Socioeconómica Ambiental Participativa (Esap), Año 2012.

El 23% de nuestra comunidad no tiene afiliación en salud y el 68% pertenecen al régimen de salud subsidiado, sólo funciona 1 puesto de salud de primer nivel que no tiene médico, además es difícil transportar enfermos por no disponer de un vehículo ambulancia.

Sólo el 6% de nuestra comunidad ha terminado el bachillerato, el 3% ha desarrollado alguna formación técnica, un 36% cuenta con primaria y el 55% no ha estudiado o han cursado los primeros años de primaria.

La falta de recursos económicos es el motivo más fuerte para que haya deserción escolar, tenemos varias escuelas en zonas de alto riesgo, los salones de clase son contruidos principalmente en madera o improvisados con plástico, no hay baterías sanitarias, faltan docentes estables, computadores y bibliotecas.



Vía principal caserio Guayabal.

Cuando fuimos declarados una Zona de Reserva Campesina, en nuestro primer Plan de

Desarrollo Sostenible formulado el año de 1997, se dio un avance en mejoramiento de vías, permitiendo el acceso a veredas que estaban totalmente incomunicadas, se construyeron puentes y algunas aulas.

Sin embargo, a partir del 2003 cuando finalizó el proyecto piloto de ZRC, quedaron expectativas no atendidas debido a que las instituciones firmantes en los acuerdos de la audiencia pública, no cumplieron sus compromisos con la región, encontrándonos nuevamente con un panorama de vías, escuelas e infraestructura deterioradas que hoy requieren mayor inversión.

Pero se debe reconocer que además de necesitar asistencia e inversión de recursos, hay problemáticas que podemos solucionar haciendo cambio de algunos hábitos, por ejemplo, buscar alternativas para eliminar el uso de agroquímicos en las labores de cultivo y vertidos a campo abierto, ya que generan los consecuentes problemas de contaminación en las fuentes hídricas y en el ambiente en general<sup>4</sup>; se pueden realizar procesos para dar un manejo a las basuras desde la casa practicando propuestas como la separación en la fuente y así aprovechar todos los residuos. Estos y otros hábitos más, harán que nuestra región sea mejor.

<sup>4</sup> Plan de Desarrollo Sostenible Cuenca del Río Pato y Valle de Balsillas, 2012-2017, Pág. 92.



## La organización comunitaria



1 Encuentro de docentes de El Pato - Balsillas.

Como se ha resaltado, desde un principio los habitantes de la región se han caracterizado por su liderazgo y sentido de asociatividad a la hora de liderar proyectos en beneficio de toda la comunidad.

Las 26 veredas que integran la ZRC cuentan con su Junta de Acción Comunal, debidamente legalizada, además existen grupos asociativos que organizan campesinos acorde con sus actividades productivas. Dentro de las organizaciones más reconocidas y vigentes están:

### • La Asociación Municipal de Colonos del Pato (Amcop)

Se creó en el año de 1998 como organización articuladora responsable de la firma de convenios con el Instituto Interamericano de Cooperación para la Agricultura (IICA) para la puesta en marcha de los proyectos a ejecutar como Zona de Reserva Campesina.



Delegación participante en II Encuentro Nacional de ZRC. Corinto (Cauca), marzo de 2012.

Es reconocida como la organización campesina más importante, que gestiona y lidera procesos y proyectos para el desarrollo integral de la zona. Implementa proyectos de cooperación internacional y direcciona el proceso de reactivación de la ZRC, a partir de la actualización del Plan de Desarrollo Sostenible de la región.



Participación marcha en la ciudad de Bogotá.

En Amcop están representadas las veintiséis Juntas de Acción Comunal y los gremios de productores, cooperativas de trabajo asociado e instituciones educativas. Su máxima instancia es la Asamblea General de directivos de cada organización que la integra. En esta reunión se nombra una Junta Directiva conformada por cinco principales y trece coordinadores de comisiones elegidos para un periodo de cuatro años, prorrogable por otro periodo más. Los miembros principales de la junta ocupan los cargos de presidente, vicepresidente, tesorero, secretario y fiscal.

### • Asociación Agropecuaria Amazónica del Pato

Esta agremiación convoca principalmente a todos los productores de plátano de la región.

### • Cooperativa de Beneficiarios de Reforma Agraria Zona Balsillas (Coopabi)

Esta agremiación articula a los productores de leche beneficiarios de reforma agraria del Valle de Balsillas.

### • Asociación de Cafeteros del Pato "El Progreso"

Esta agremiación agrupa a todos los productores de café de la Zona de Reserva campesina.

### • Microempresarios El Retorno

Cooperativa de trabajadores asociados pertenecientes a la inspección de Guayabal.

### • Cooperativa La Unión

Cooperativa de trabajadores asociados pertenecientes a la inspección de Balsillas.



Jornada de trabajo comunitario.



## El papel de la mujer en la región



Participación femenina en talleres comunitarios.

Tradicionalmente en las zonas rurales colombianas el rol de la mujer se relaciona principalmente con las funciones que cumple ejecutando labores del hogar, contando con poca incidencia dentro de escenarios de participación política y decisión de la vida en comunidad.

La mujer en la región de El Pato-Balsillas también apoya de forma significativa las tareas en el hogar, sin embargo ha venido tomando un papel importante al interior de otras dinámicas sociales, convirtiéndola en un sujeto con mayor autonomía y capacidad de decisión en asuntos de la vida comunitaria.

En enero y febrero de 2012 gracias a la aplicación de la encuesta conocida como la Evaluación Socioeconómica Ambiental Participativa (Esap) para la actualización del PDS se tomó la opinión de 1257 familias, donde fue posible recopilar información de la región que sirvió para elaborar un diagnóstico social, existiendo un punto sobre la relación hogar-mujer. Dentro de los resultados que se encontraron se pudo identificar que:

1. Las mujeres inician de forma temprana su vida familiar, existiendo una gran cantidad de madres de familia jóvenes, ya que el 0.5% de ellas están entre los 12 a 18 años, el 43% tienen entre 18 a 35 años y el 42% tienen entre 35 a 55 años.
2. De estas mujeres el 29% en la zona urbana y un 12% en la zona rural son cabeza de hogar.
3. Aportan al sostenimiento del hogar en un 47% en el área urbana y un 30% en la zona rural.

Estos datos muestran la relevancia que la mujer ha tomado ya no solo a la hora de cumplir funciones estrictamente relacionadas con dinámicas intrafamiliares, además vienen aportando al sostenimiento económico del hogar sin dejar a un lado su papel tradicional.

En materia de participación comunitaria, el 20 % de los líderes de Amcop son mujeres y además se ha venido impulsando la participación femenina con el Comité de Mujeres, que está integrado por cerca de 50 mujeres socias de diferentes veredas, quienes han escogido entre ellas a un grupo de 5 coordinadoras encargadas de liderar proyectos, coordinar actividades y convocar reuniones junto a los directivos de Amcop.



La mujer y su aporte en labores agrícolas.

Desde la estrategia de fomento a la producción "Fondo Social", se viene priorizando la entrega de créditos a mujeres como una alternativa para fortalecer la economía familiar, habiéndose aprobado un 30% de los créditos a mujeres cabeza de hogar, quienes han desarrollado propuestas productivas en cría de especies menores, implementación de huertas caseras y creación de micro empresas en diseño y confección de artículos para uso en el hogar.

En cada una de las organizaciones se promueve una cultura de la no violencia contra la mujer en escenarios sociales y al interior del hogar, gracias a esta iniciativa se puede decir que los casos de violencia intrafamiliar en contra de la mujer, es una problemática rechazada, presentándose casos aislados. Esta idea se promueve para incidir en la transformación de dinámicas sociales y culturales en la región, el cambio de actitudes en la comunidad, fortaleciendo una cultura de la paz y la convivencia.

Aunque aún es necesario profundizar en la construcción de una política que eleve el papel protagónico de la mujer en cada uno de los escenarios de la vida comunitaria, se ha venido avanzando en superar la marginación a través de la participación en cada uno de los escenarios de la vida social y productiva.



Delegadas al II Encuentro Nacional de ZRC, Corinto (Cauca), marzo de 2012.



## REACTIVACIÓN DE LA ZONA DE RESERVA CAMPESINA



Participación II Encuentro Nacional de ZRC, Corinto (Cauca), marzo de 2012.

Quienes habíamos conocido las ventajas que en materia de interlocución y gestión abrió la propuesta de constituírnos en una ZRC, sentimos una gran frustración cuando en el cambio de gobierno del año 2002, se decidió suspender esta figura, negando la legalidad, el apoyo estatal y limitando nuestra capacidad de gestión. A pesar de eso, ya estábamos organizados y habíamos comprendido que más allá de una aprobación por parte del Estado, continuaríamos buscando el desarrollo de la región.

Por eso la Amcop continuó trabajando en temas como fortalecimiento a la organización comunitaria, derechos humanos y la gestión de proyectos productivos, infraestructura y ambientales ante la institucionalidad nacional y la cooperación internacional.



Intervención de Amcop ante delegados al II Encuentro de ZRC, Corinto (Cauca), marzo de 2012.

Sin embargo, en el 2010 delegados de las Zonas de Reserva Campesina nos dimos cita en la ciudad de Barrancabermeja. En este encuentro acordamos crear el Comité Nacional de Impulso de ZRC para iniciar el proceso de interlocución con el Gobierno Nacional que permitiera la reactivación de esta figura. Finalmente se concertaron algunas propuestas y en esta ocasión junto al nuevo y reformado Instituto Colombiano de Desarrollo Rural (Incoder), se trazó conjuntamente la ruta hacia la reactivación, que nos permitió actualizar los Planes de Desarrollo Sostenible.

Bajo el propósito de continuar la interlocución con la institucionalidad, se vio la importancia de reactivar la Asociación Nacional de Zonas

de Reserva Campesinas (Anzorc), la cual había sido creada una vez finaliza la implementación del proyecto piloto. Esta organización retomó la vocería de las ZRC a nivel nacional, realiza el seguimiento a los procesos de zona ya constituidos y también apoya la creación de nuevas reservas.

## Sobre los planes de desarrollo sostenible



Talleres de cartografía social de la actualización del Plan de Desarrollo Sostenible 2012.

Debemos resaltar la importancia que tiene para el proceso de una ZRC la creación de este documento, que se constituye como una guía a través de la cual realizar un diagnóstico social, determinando las necesidades en servicios públicos, salud, educación, infraestructura, vías, entre otras dimensiones que la comunidad considere importantes, para luego formular los perfiles de proyectos.

## Reactivando los compromisos: Plan de Desarrollo Sostenible, 2012 - 2017

Los Planes de Desarrollo Sostenible deben ser elaborados acorde con las realidades de cada momento, por lo cual es necesario ajustarlos periódicamente. Para nuestra experiencia, desde el año 2011, cuando se decide reactivar la ZRC, una de las principales metas fue la actualización de este documento, acorde con las nuevas condiciones socioeconómicas de la región.



Acopio de leche en Balsillas.

Finalmente, contando con el apoyo de profesionales y comunidad, se logró recoger las prioridades y sugerencias planteadas por cada una de las veredas, a través de reuniones con las Juntas de Acción Comunal, talleres de cartografía social,



entrevistas, visitas de observación y la masiva aplicación de una encuesta llamada Evaluación Socioeconómica Ambiental Participativa (Esap), que tuvieron como objetivo reunir toda la información suficiente para la actualización del Plan de Desarrollo Sostenible.

Habiendo hecho el diagnóstico de la región, surgieron una serie de proyectos los cuales fueron organizados acorde a unos programas y subprogramas de la siguiente manera:

PROGRAMA	SUBPROGRAMA
DIMENSIÓN ECONÓMICA Y PRODUCTIVA	Tierras
	Producción agropecuaria
	Prevención y atención de desastres
	Medio ambiente
	Ciencia y tecnología
DIMENSIÓN INFRAESTRUCTURA	Saneamiento básico (acueducto, alcantarillado, aseo)
	Infraestructura vial
	Servicios públicos
	Vivienda
DIMENSIÓN SOCIAL	Salud
	Educación
	Deporte y recreación
	Mujer, niñez, juventud y tercera edad
DIMENSIÓN CONVIVENCIA Y SEGURIDAD	Derechos humanos



Polideportivo caserío Guayabal.

Cada subprograma tiene perfiles de proyectos plasmados en el Plan de Desarrollo Sostenible, por un total de 113.

De este total fueron priorizados 54 propuestas, que se estiman son las de mayor impacto y cobertura.

De esta priorización se identificaron 10, con los cuales se busca iniciar la implementación del Plan de Desarrollo Sostenible. A continuación relacionamos los primeros proyectos priorizados.

<b>Tierras</b>
Estudio, identificación predial y saneamiento de la tenencia de la tierra en la Zona de Reserva Campesina.
Compra de predios en la Zona de Reserva Campesina El Pato-Balsillas.
<b>Producción Agropecuaria</b>
Implementación de galpón comunitario para la producción de gallinas ponedoras orientado al Comité de Mujeres Amcop.
<b>Medio Ambiente</b>
Plantación comunitaria de especies maderables para autosostenimiento de la Zona en 100 hectáreas.

#### Saneamiento Básico

Estudios, diseños y construcción del acueducto para las veredas: Balsillas, Los Andes, Guayabal y Rovira.

#### Infra estructura vial

Construcción y mantenimiento vial para un total de 60 kilómetros de vías terciarias de la ZRC.

#### Servicios Públicos

Estudios de factibilidad, diseños y levantamiento topográfico de las líneas de alta, media y baja tensión para las veredas: La Abeja, Cristo Rey, La Esperanza, San Jorge, Alto Avance, Chorreras, El Oso, El Roble, El Venado, Guayabal, Los Andes, La Libertad, Las Morras, La Paz, Lusitania, La Unión, Miravalle, Vista Hermosa y el Lago.

#### Vivienda

Realización del censo de viviendas que requieren mejoramiento y/o construcción de viviendas nuevas.

#### Salud

Diseño, construcción y dotación de centros de salud para los centros poblados Guayabal y Balsillas.

#### Educación

Construcción y dotación, salas de laboratorio, sala de sistemas y biblioteca de la sede principal de la institución educativa Guayabal del centro poblado Guayabal.

#### Cultura Recreación y Deportes

Estudios, diseños y construcción de cubierta y graderías para el polideportivo de la vereda Los Andes.



Puente sobre el Río Balsillas.



Producción para el autocosumo familiar.

Es necesario tener en cuenta que el Plan de Desarrollo Sostenible está diseñado para ser ejecutado entre los años 2012 y 2017, lo que implica que hay proyectos a implementarse en un corto, mediano y largo plazo.



## QUÉ ES UNA ZONA DE RESERVA CAMPESINA



Aprendices del Sena Curso Manejo de Pradera y Establecimiento de Pastos de corte, vereda Balsillas 2012.

Además de lo planteado en la ley 160 de 1994, desde nuestras experiencias de vida, en el Pato-Balsillas pensamos que las Zonas de Reserva Campesinas son<sup>5</sup>:

- Una posibilidad para mejorar la calidad de vida de los habitantes.
- La oportunidad para que todos tengamos tierras por medio de la reforma agraria.
- Fortalecimiento de la organización campesina.
- Rescatar nuestra identidad como región.
- Producción agropecuaria basada en técnicas orgánicas.
- Mayor progreso para la zona a través de la educación, salud, infraestructura y vías.
- Mejorar el nivel de cultura al conocer lo que afecta y beneficia a los campesinos.
- Tranquilidad porque se quiere vivir pacíficamente bajo el respeto mutuo.
- Tener mayor amistad con los vecinos.
- Mayores oportunidades y capacitación para nuestros hijos.
- Generación de fuentes de trabajo para las comunidades.
- Conocer otros campesinos que también trabajan por mejorar sus condiciones.

<sup>5</sup> Fragmentos de entrevistas brindadas por líderes de la ZRC Cuenca del Río Pato y Valle de Balsillas, 2012.

- Capacidad de lucha para poder conseguir las cosas que necesita la comunidad.
  - Contribuir en el logro de la paz con justicia social.
- predominio de baldíos, en los cuales sus habitantes estén interesados en limitar la expansión del latifundio y la frontera agrícola, buscando hacer un mejor uso del suelo teniendo en cuenta parámetros ambientales.



Ganadería vereda Balsillas 2012.

## Cómo se crea una Zona de Reserva Campesina



Reunión entre el Incoder y Amcop para reactivación de la ZRC Pato - Balsillas.

Una ZRC se puede crear en territorios donde haya

Inicialmente, los habitantes de estos territorios deben reunirse para conocer y analizar los pros y contras de las ZRC. Una vez haya consenso para acoger la figura se deben asumir compromisos por parte de la comunidad, que se constituyen en acuerdos de obligatorio cumplimiento como son:

- La creación de una organización campesina representativa de la zona, legalmente constituida.
- Compromiso de estas comunidades para respaldar a los líderes en el proceso a desarrollar.
- Delimitar el área a declarar como ZRC.
- Aprobar el compromiso de frenar la expansión de la frontera agrícola.
- Propender por la implementación de sistemas de producción limpios, amigables con el medio ambiente.



- Comprometerse en la conservación de los recursos naturales.
- Dirigir solicitud por escrito al Incoder describiendo la región, los beneficios y lo que se busca.

En su proceso de consolidación, cada zona debe elaborar un Plan de Desarrollo Sostenible<sup>6</sup>, que se inicia con un autoreconocimiento comunitario donde se les consulta a los habitantes, sus condiciones de vida y las propuestas para ser mejoradas. Estas respuestas convertidas en un diagnóstico, son la base para realizar propuestas que serán formuladas en proyectos. Este proceso es un trabajo mancomunado entre comunidad, organización comunitaria e Incoder, que puede estar acompañado por profesionales especializados en el tema, acorde a lo planteado por la comunidad.



Participación de marcha en la ciudad de Bogotá.

<sup>6</sup> Como guía para construir Planes de Desarrollo Sostenible, el Incoder emitió el documento: "Lineamientos Generales para la Formulación de los Planes de Desarrollo Sostenible para las Zonas de Reserva Campesina-ZRC". 2012.

Formulado el Plan de Desarrollo Sostenible, la organización campesina junto con el Incoder lo socializan en una Audiencia Pública donde participa la comunidad, las alcaldías, la gobernación, las entidades ambientales, los organismos internacionales y demás entidades relacionadas con el tema, que puedan apoyar el cumplimiento del mismo.



Cultivo de frijol asociado con tomate de árbol.

Finalmente, la Junta Directiva del Incoder le da vida jurídica a la nueva Zona de Reserva Campesina.



Caserío Guayabal.

## Marco jurídico de las Zonas de Reserva Campesina




Niños en jornada de recreación.

### Ley 160 de reforma agraria, del 3 de agosto de 1994

Además de dar vida jurídica a las ZRC, esta ley reglamenta temas cómo:

- Lograr la justicia social, democracia participativa y bienestar de la población.
- Prevenir la inequitativa concentración de la propiedad, dotar de tierras a campesinos de escasos recursos.
- Elevar el nivel de vida de la población campesina.
- Generar empleo productivo en el campo.
- Estimular la participación de las organizaciones campesinas.
- Fomento de la pequeña propiedad rural.



Río Pato.

### Decreto 1777, del 1 de octubre de 1997

Reglamenta parcialmente la ley 160 de 1994 en relación con las Zonas de Reserva Campesina. Se destacan los siguientes aspectos:

- Se crearán ZRC en áreas de colonización, donde predominen terrenos baldíos.



- Se podrá crear ZRC en zonas de amortiguación ambiental, realizando sustracción de áreas determinadas como reserva forestal.
- La intervención del Estado en las ZRC se hará de forma concertada con las entidades relacionadas con el sector rural.

**Acuerdo 024, del 25 de noviembre de 1996**

Define los criterios generales y procedimientos para seleccionar y delimitar las ZRC.

- No se pueden constituir ZRC en zonas del Sistema Nacional de Parques, reservas forestales, tierras de comunidades negras o territorios indígenas.
- Una ZRC se podrá iniciar por oficio ante las autoridades definidas.
- Define al "Plan de Desarrollo Sostenible" como el documento donde se consignan concertadamente las acciones que cada ZRC realizará.
- Concreta las condiciones para aplicar reforma agraria a favor de los desposeídos de tierra.



*Cultivos de fresa, vereda Balsillas.*




*Cria de gallinas criollas.*

## CONCLUSIONES

### *Reflexión de vida*

En las jornadas de trabajo realizadas hacia la reactivación de la Zona de Reserva Campesina, todos los habitantes manifestaron su intención por convertir al Pato Balsillas en una región de Paz, donde cada uno de quienes vivan en ella, pueda convivir de forma pacífica respetándose mutuamente; entre nosotros hemos acordado convivir con el vecino, sin causarle daño y respetando lo de cada quien.

Sin embargo, lo que más preocupa es el regreso de los momentos de violencia, hecho que sigue latente inspirado bajo ideas como las que motivaron las guerras dadas en los años de 1965 y 1980.



*Panorámica vereda caserío Guayabal.*



*Panorámica de la región Pato - Balsillas.*



Necesariamente debemos rechazar el estigma que sobre nosotros existe relacionándonos con actores armados del país. Somos colonos y campesinos que llegamos a empujones a estas montañas, y quienes en medio de tantas historias de dolor, hemos recuperado la ilusión a través del trabajo, la organización y la vida social.

En 1997 aceptamos convertirnos en una Zona de Reserva Campesina como una propuesta que el Estado nos brindó bajo la idea de ser una posibilidad para salir adelante como comunidad y satisfacer nuestras necesidades; pero para poder conseguirlo,


nos puso el reto que debíamos lograrlo por medio de nuestra propia capacidad de gestión como comunidad, situación a la cual hemos respondido buscando conservar nuestra autonomía y cultura.



Mural institución educativa Balsillas.



Familia de la región Pato - Balsillas.



## HIMNO A LA REGIÓN EL PATO - BALSILLAS

*Coro*

Por El Pato colonos unidos  
Nos iremos al triunfo final  
Implorando al Dios Poderoso  
Poseer esta tierra sin par. (Bis)

Con la Paz y la Dicha lograda  
Los colonos sabremos triunfar  
Y risueños con alma de acero  
A Colombia riqueza brindar. (Coro)

Es el hacha nuestra arma sagrada  
Hacer Patria es saber cultivar  
Viviremos con un solo anhelo  
El de amar a Colombia inmortal. (Coro)

Son tus gentes labriegos felices  
Que con Dios y la Patria serán  
Pregoneros de Paz y Justicia  
Forjadores de Ciencia y de Paz. (Coro)

*Letra: Orlando Alzate Gallego  
Música: Padre Andrés Rosa*





ASOCIACIÓN MUNICIPAL  
DE COLONOS DEL PATO

